




mapmaster

株式会社トヨタマップマスター 会社案内

SUPPORTING MOBILITY LIFE “FOR ALL”





トップメッセージ



より自由に、より快適に
高精度かつ高鮮度なロケーションデータで
未来を紡ぐ、モビリティライフの創造へ。


私たちトヨタマップマスターは、トヨタグループのデジタル地図領域を担う会社として、
カーナビゲーションシステムやインターネット、モバイルデバイス向けに地図データベースを提供してまいりました。

自動車業界は今、100年に一度と言われる大変革期を迎えています。
その大きな潮流の中で私たちに課せられたミッションは、地図データベース制作事業者からの飛躍を遂げ、
ロケーションデータを核とする多角的なサービスの提供により、次世代に向けたモビリティ社会に貢献することです。

地に根を張るように、高品質な地図データベースの基盤を構築してきた“現地現物”の精神。
その確固たる礎に、AI×ビッグデータを駆使したテクノロジーを融合する。
私たちが有する比類なき優位性を発揮することこそが、一番の近道であると考えています。

クルマからモビリティへ。
私たちトヨタマップマスターはロケーションデータから、進化する未来の移動を支え続けます。

代表取締役社長 浜田一行



事業案内

トヨタマップマスターの貢献領域と事業ビジョン

ロケーションデータのスペシャリストとして 次世代のモビリティライフをイノベーションする。


トヨタマップマスターは1998年の創業以来、高精度かつ高鮮度なデジタル地図データベースを事業の中心として、皆様のより安心・安全なカーライフの実現に取り組んでまいりました。

柱となるカーナビゲーションシステム向け地図データベースはもちろん、より便利な情報を提供するWEB地図ASP*サービス、安全・安心を追求する運転支援（ADAS）や自動運転向けデータ制作、来るべき電動化社会に向けた電気自動車（BEV・FCEV）向けの取り組みなど、私たちの事業領域は時代と共に変遷を遂げてまいりました。

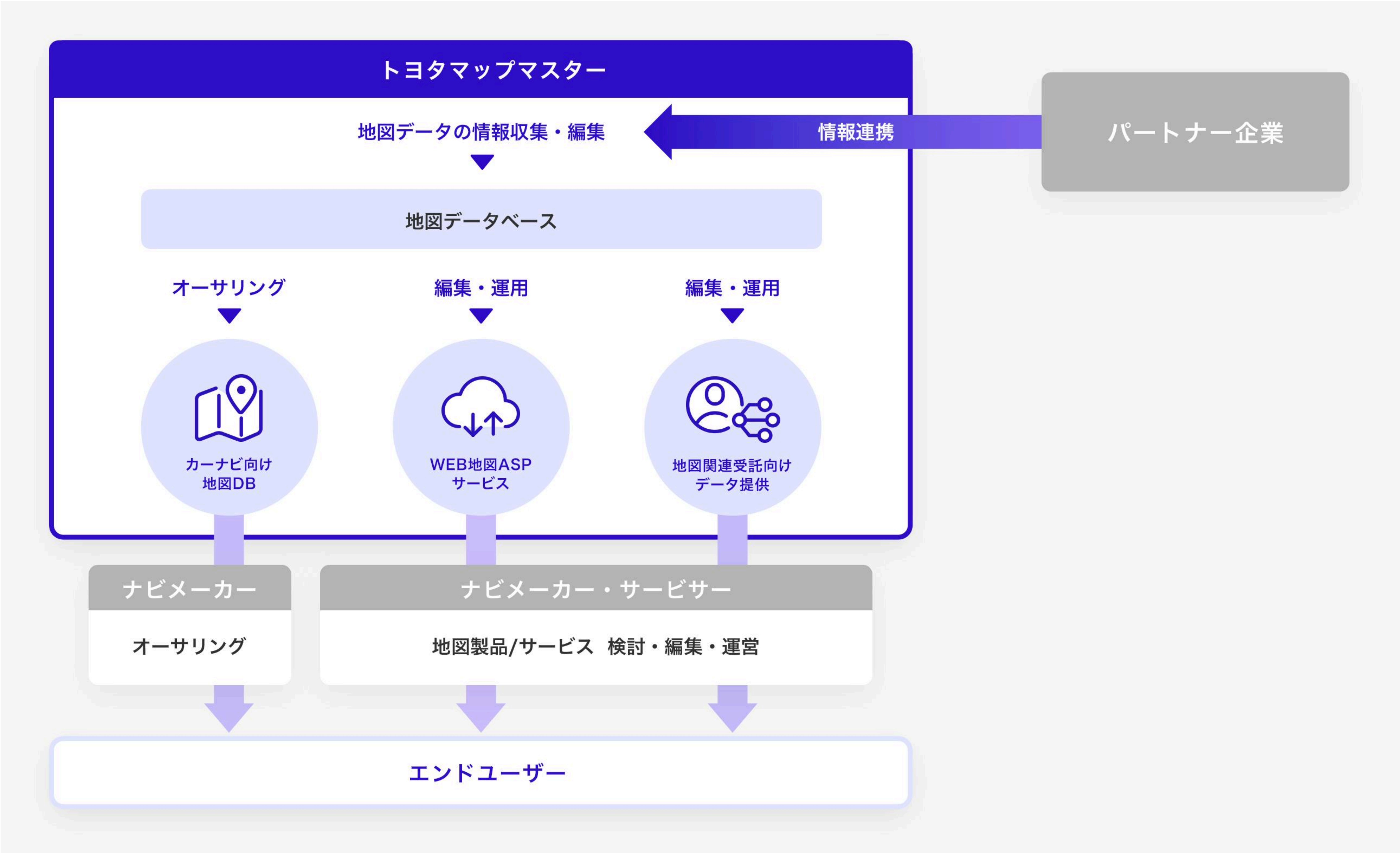
ロケーションデータのスペシャリストとして、モビリティライフの新たな価値創造を実現する。
それが、トヨタマップマスターが担う使命と考えています。

*地図ASPサービス：当社の地図データベースをインターネット経由で提供すること






製品・サービスの位置付け



当社は、道路や施設に関する情報を独自に調査・収集するほか、パートナー企業からの情報提供も受けることで膨大な地図データを保有し、創業以来培ってきた編集技術によって、高い信頼性を誇る地図データベースを構築しています。

さらに、カーナビゲーションシステムやWebサイト、スマートフォンアプリなど、多様なニーズに合わせ、ユーザーが使いやすい形式に地図データを加工し提供しています。

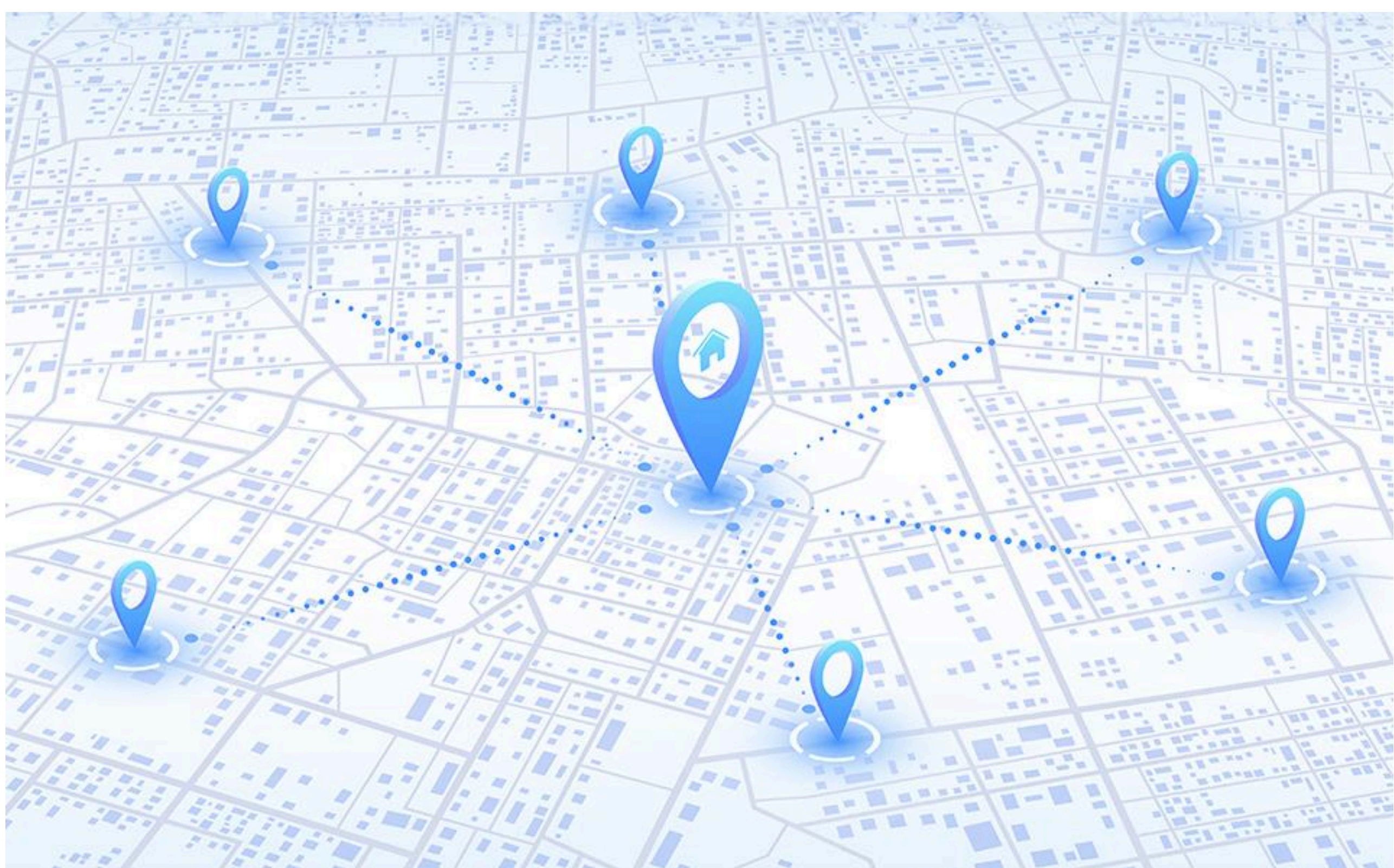


製品・サービス一覧



地図データベース

独自調査やパートナー企業連携により、膨大な情報を収集整備した信頼性の高い地図データベース。カーナビゲーション用途をはじめ、モビリティライフを支える多種多様なサービスに活用されています。



WEB地図ASPサービス

当社が保有する地図データベースをネットワーク経由で活用できるサービス。お客様のWEBサービスやアプリなどに充実した地図表示や検索機能をご提供いたします。




地図関連受託開発

地図データベースのスペシャリストである当社の経験・ナレッジを活用し、お客様の様々なニーズにお応えするコンサルティング・開発体制を備えています。地図データサービスやビッグデータ解析などの委託開発はぜひ当社にお任せください。

地図ソリューション

マップマッチングツール

お客様のシステムに地図情報関連のツールをご提供しております。マップマッチングツールはお客様がお持ちの位置情報を道路ネットワークに結びつけるソリューションです。



会社情報

企業理念

創造と挑戦でモビリティマップを進化させ、
社会に新たな価値を提供します。

お客様

- 常に新技術の開発に努め、お客様に満足いただける製品・サービスを提供します。

取引先

- 全ての取引先をパートナーとして尊重し、信頼関係を築き上げ、共存共栄を目指した事業活動を進めます。

社会

- 社会的役割と責任を認識し、社会との調和ある成長を目指します。
- 事業を通じて、安心安全・環境負荷の少ない・快適なモビリティ社会の創出に貢献します。
- 企業倫理の徹底をはかり、誠実かつ公正な事業活動を推進します。

社員

- 社員との対話と協議を通じて、安全で心とからだの健康に配慮した働きやすい職場環境づくりに取り組みます。

株主

- 継続的カイゼンに努め、長期安定的な企業価値の向上を目指します。
- 適時かつ適正な情報開示を行い、対話を通じて経営に対する理解促進に努めます。

TMI＊ Way

社員一人ひとりが共有すべき価値観

- 常にお客様の視点に立ち、信頼度の高い魅力ある製品・サービスづくりに努めます。
- 創意工夫の気概を持ち、新しいことに積極果敢に挑戦し続けます。
- 技能を磨き、専門性を高め、誇れるプロ意識を持ち続けます。
- 常日頃からコミュニケーションを大切にし、相互信頼に基づいたチームワークを育みます。
- 事業に携わるすべての方々への感謝を忘れず、仲間と共に繁栄する強固なパートナーシップを築きます。
- 現地・現物主義を徹底し、自律的カイゼンを続けます。
- 地域及び社会から信頼されるよう、誠実で良識ある行動を心がけます。

＊「TMI」とは株式会社トヨタマップマスターの略称

行動指針

社会人として遵守すべき行動規範

トヨタマップマスターは、「顧客への責任」「公正な取引」「環境保全」「地域社会貢献」「労働安全衛生」「情報の適正な取り扱い」「コンプライアンスへの遵守」を重視しています。私たちはこれらの価値観を尊重し、品質と安全に対する取り組みを強化し、社会的責任を果たすことで、持続可能な社会の発展に貢献しています。

トヨタマップマスターの
行動指針はこちらへ



会社概要

会社名	株式会社トヨタマップマスター
代表者	代表取締役社長 浜田 一行
所在地	〒453-6113 愛知県名古屋市中村区平池町四丁目60番地の12 グローバルゲート13階
設立	1998年7月28日
従業員数	340名（2025年3月31日時点）
売上	101億円 （2024年度）
資本金	4億8000万円
出資会社	トヨタ自動車株式会社 株式会社アイシン 株式会社ゼンリン

沿革

・	1998	7月	会社設立
		8月	デジタル地図データベース制作事業を開始
		12月	第1回地図データベース納入（以降年2回地図データベース納入）
・	1999	6月	当社地図データベースがトヨタ自動車株式会社様のナビゲーションシステムに採用
・	2002	10月	P-DRGSコンソーシアム参加
・	2007	5月	世界初のカーナビゲーション用地図更新サービス「マップオンデマンド」開始
・	2008	4月	アイシン・エイ・ダブリュ株式会社（現株式会社アイシン）様より、「高精度機能向けの地図データ開発・整備」に対し 2007年度「技術協力開発賞」の表彰受賞
・	2009	11月	Web上でカーナビゲーション用地図の更新情報を確認できるサービス提供開始【業界初】
・	2011	5月	スマートフォン向けアプリケーションに地図データベースを提供開始
		7月	本社移転
・	2013	5月	当社が機能提供しているAndroid向けカーナビゲーションシステムアプリ「NaviMaster」が「地図ポータルサイト」との連携サービス提供開始
		6月	PC/スマートフォン向けPOI配信サービスの提供開始。「smart G-BOOK」エージェント機能や「GAZOO.com」で採用
・	2014	4月	アイシン・エイ・ダブリュ株式会社（現株式会社アイシン）様より、「高精度機能向けの地図データ整備方法の効率化」に対し 2013年度「優秀VA賞」の表彰受賞
・	2015	3月	富士通テン株式会社（現株式会社デンソーテン）様より、「ナビ用地図自動更新機能の開発」に対し「技術開発優秀賞」の表彰受賞
・	2017	7月	本社移転（現所在地）
・	2022	10月	次世代育成支援対策推進法に基づく「くるみん」認定を取得
・	2024	5月	公益社団法人愛知県安全運転管理協議会様より「交通安全優良事業者」として表彰

Corporate
Profile

Company name	TOYOTA MAPMASTER INCORPORATED
President	Kazuyuki Hamada
Office	GLOBAL GATE 13th floor 4-60-12 hiraike-cho, nakamura-ku,Nagoya, Aichi Pref. 453-6113, JAPAN
Established	July 28, 1998
Employees	340(As of March 31,2025 including temporary employees)
Sales	10.1 billion yen(FY2024 Results)
Capital	480 million yen
Shareholding companies	TOYOTA MOTOR CORPORATION AISIN CORPORATION ZENRIN CO.,LTD.
Businesses	Planning and development of navigation system products Planning research, creation, and sales of map data and related data for navigation systems Creation and sales of distributable map data

Development

•	1998	Jul	Established Toyota Mapmaster Incorporated
		Aug	Launched project to create digital map database
		Dec	Delivered the first map database (Have delivered map databases semiannually since then)
•	1999	Jun	Toyota Motor Corp. adopted our map database for their navigation systems
•	2002	Oct	Provided map database for “G-BOOK.” Toyota’s new information network
•	2007	May	Provided digital map data for the world first service “Map-On-Demand”
•	2008	Apr	Awarded the 2007 Engineering Cooperative Development Prize for the development and maintenance of the High Detailed Map Database by AISIN AW CO., LTD.
•	2009	Nov	Launched the Web service that shows the updated road information for navigation users
•	2011	May	Began providing map streaming service for smart phones
		Jul	Began providing its map database to smart phone applications
•	2013	May	Our map portal site started connection service to the “NaviMaster”, which uses our map solutions
		Jun	Launched the POI data distribution service for PCs and smart phones. Began providing the service for “smart G-BOOK” and “GAZOO.com”
•	2014	Apr	Awarded the 2013 Excellent VA Prize for the efficient collection procedure of the High Detailed Map Database by AISIN AW CO., LTD.
•	2015	Mar	Awarded the Technical Development Prize for the Incremental Map Update System by FUJITSU TEN., LTD.
•	2017	Jul	Moved the head office
•	2022	Oct	Obtained”Kurumin” Certification Based on the Act on Advancement of Measures to Support Raising Next-Generation Children
•	2024	Jun	Awarded as an ‘Excellent Traffic Safety Business Operator’ by AAKK(Aichi Prefecture Safe Driving Management Association)



株式会社 **トヨタマップマスター**

〒453-6113 愛知県名古屋市中村区平池町四丁目60番地の12 グローバルゲート13階

<https://www.mapmaster.co.jp/>