




mapmaster

株式会社トヨタマップマスター 会社案内

SUPPORTING MOBILITY LIFE “FOR ALL”





トップメッセージ



より自由に、より快適に
高精度かつ高鮮度なロケーションデータで
未来を紡ぐ、モビリティライフの創造へ。

私たちトヨタマップマスターは、トヨタグループのデジタル地図領域を担う会社として、カーナビゲーションシステムやインターネット、モバイルデバイス向けに地図データベースを提供してまいりました。


自動車業界は今、100年に一度と言われる大変革期を迎えています。その大きな潮流の中で私たちに課せられたミッションは、地図データベース制作事業者からの飛躍を遂げ、ロケーションデータを核とする多角的なサービスの提供により、次世代に向けたモビリティ社会に貢献することです。

地に根を張るように、高品質な地図データベースの基盤を構築してきた“現地現物”の精神。その確固たる礎に、AI×ビッグデータを駆使したテクノロジーを融合する。私たちが有する比類なき優位性を発揮することこそが、一番の近道であると考えています。

クルマからモビリティへ。

私たちトヨタマップマスターはロケーションデータから、進化する未来の移動を支え続けます。

代表取締役社長 **浜田一行**



事業案内

トヨタマップマスターの貢献領域と事業ビジョン

ロケーションデータのスペシャリストとして 次世代のモビリティライフをイノベーションする。

トヨタマップマスターは1998年の創業以来、高精度かつ高鮮度なデジタル地図データベースを事業の中心として、皆様のより安心・安全なカーライフの実現に取り組んでまいりました。

柱となるカーナビゲーションシステム向け地図データベースはもちろん、より便利な情報を提供するWEB地図ASP*サービス、安全・安心を追求する運転支援（ADAS）や自動運転向けデータ制作、来るべき電動化社会に向けた電気自動車（BEV・FCEV）向けの取り組みなど、私たちの事業領域は時代と共に変遷を遂げてまいりました。

ロケーションデータのスペシャリストとして、モビリティライフの新たな価値創造を実現する。
それが、トヨタマップマスターが担う使命と考えています。

*地図ASPサービス：当社の地図データベースをインターネット経由で提供すること






カーナビゲーションシステム向け 地図データベース事業

カーメーカー様の純正ナビゲーションシステム向け地図データ制作で培った経験をもとに、高精度かつ高鮮度なデジタル地図制作を実現するプラットフォームを構築し、多くのカーメーカー様、ナビメーカー様向けに、日本全国を網羅する最新のデータベースを日々提供しています。

関連商品・サービス

- カーナビゲーション用地図データベース
- WEB地図ASPサービス
- 運転支援／自動運転用地図
- 地図関連受託開発



コネクティッド* 事業

コネクティッドサービス構築の基盤となる、多彩な地図コンテンツ、様々な機能を備えた地図ASPサービスを提供しています。専門チームによるサポート体制を整え、コネクティッドサービスを支えるデータベースに関するあらゆる疑問にお答えします。

関連商品・サービス

- カーナビゲーション用地図データベース
- WEB地図ASPサービス

*コネクティッド：クルマと社会をつなぎ、さらなる安全と安心を提供する仕組み



運転支援・自動運転地図事業

運転支援（ADAS）や自動運転向けに地図データベースの制作提供を行い、未来を拓く先進技術の普及・発展に貢献しています。

関連商品・サービス

- カーナビゲーション用地図データベース
- 運転支援／自動運転用地図




研究開発・試作受託事業

ロケーションデータベースのスペシャリストである当社の経験・ナレッジを活用し、お客様の様々なニーズにお応えするコンサルティング・開発体制を備えています。

ロケーションデータサービスやビッグデータ解析などの委託開発はぜひ当社にお任せください。

関連商品・サービス

- カーナビゲーション用地図データベース
- WEB地図ASPサービス
- 運転支援／自動運転用地図
- 地図関連受託開発



会社情報

企業理念

創造と挑戦でモビリティマップを進化させ、
社会に新たな価値を提供します。

お客様

- 常に新技術の開発に努め、お客様に満足いただける製品・サービスを提供します。

取引先

- 全ての取引先をパートナーとして尊重し、信頼関係を築き上げ、共存共栄を目指した事業活動を進めます。

社会

- 社会的役割と責任を認識し、社会との調和ある成長を目指します。
- 事業を通じて、安心安全・環境負荷の少ない・快適なモビリティ社会の創出に貢献します。
- 企業倫理の徹底をはかり、誠実かつ公正な事業活動を推進します。

社員

- 社員との対話と協議を通じて、安全で心とからだの健康に配慮した働きやすい職場環境づくりに取り組みます。

株主

- 継続的カイゼンに努め、長期安定的な企業価値の向上を目指します。
- 適時かつ適正な情報開示を行い、対話を通じて経営に対する理解促進に努めます。

TMI* Way

社員一人ひとりが共有すべき価値観

- 常にお客様の視点に立ち、信頼度の高い魅力ある製品・サービスづくりに努めます。
- 創意工夫の気概を持ち、新しいことに積極果敢に挑戦し続けます。
- 技能を磨き、専門性を高め、誇れるプロ意識を持ち続けます。
- 常日頃からコミュニケーションを大切にし、相互信頼に基づいたチームワークを育みます。
- 事業に携わるすべての方々への感謝を忘れず、仲間と共に繁栄する強固なパートナーシップを築きます。
- 現地・現物主義を徹底し、自律的カイゼンを続けます。
- 地域及び社会から信頼されるよう、誠実で良識ある行動を心がけます。

* 「TMI」とは株式会社トヨタマップマスターの略称

行動指針

社会人として遵守すべき行動規範

トヨタマップマスターは、「顧客への責任」「公正な取引」「環境保全」「地域社会貢献」「労働安全衛生」「情報の適正な取り扱い」「コンプライアンスへの遵守」を重視しています。私たちはこれらの価値観を尊重し、品質と安全に対する取り組みを強化し、社会的責任を果たすことで、持続可能な社会の発展に貢献しています。

トヨタマップマスターの
行動指針はこちらへ



会社概要

会社名	株式会社トヨタマップマスター
代表者	代表取締役社長 浜田 一行
所在地	〒453-6113 愛知県名古屋市中村区平池町四丁目60番地の12 グローバルゲート13階
設立	1998年7月28日
従業員数	344名（2024年4月1日時点）
売上	97億円（2023年度）
資本金	4億8000万円
出資会社	トヨタ自動車株式会社 株式会社アイシン 株式会社ゼンリン

沿革


- 1998**
 - 7月 会社設立
 - 8月 デジタル地図データベース制作事業を開始
 - 12月 第1回地図データベース納入（以降年2回地図データベース納入）
- 1999**
 - 6月 当社地図データベースがトヨタ自動車株式会社様のナビゲーションシステムに採用
- 2002**
 - 10月 P-DRGSコンソーシアム参加
- 2007**
 - 5月 世界初のカーナビゲーション用地図更新サービス「マップオンデマンド」開始
- 2008**
 - 4月 アイシン・エイ・ダブリュ株式会社（現株式会社アイシン）様より、「高精度機能向けの地図データ開発・整備」に対し 2007年度「技術協力開発賞」の表彰受賞
- 2009**
 - 11月 Web上でカーナビゲーション用地図の更新情報を確認できるサービス提供開始【業界初】
- 2011**
 - 5月 スマートフォン向けアプリケーションに地図データベースを提供開始
 - 7月 本社移転
- 2013**
 - 5月 当社が機能提供しているAndroid向けカーナビゲーションシステムアプリ「NaviMaster」が「地図ポータルサイト」との連携サービス提供開始
 - 6月 PC/スマートフォン向けPOI配信サービスの提供開始。「smart G-BOOK」エージェント機能や「GAZOO.com」で採用
- 2014**
 - 4月 アイシン・エイ・ダブリュ株式会社（現株式会社アイシン）様より、「高精度機能向けの地図データ整備方法の効率化」に対し 2013年度「優秀VA賞」の表彰受賞
- 2015**
 - 3月 富士通テン株式会社（現株式会社デンソーテン）様より、「ナビ用地図自動更新機能の開発」に対し「技術開発優秀賞」の表彰受賞
- 2017**
 - 7月 本社移転（現所在地）

Corporate Profile

Company name	TOYOTA MAPMASTER INCORPORATED
President	Kazuyuki Hamada
Office	GLOBAL GATE 13th floor 4-60-12 hiraike-cho, nakamura-ku, Nagoya, Aichi Pref. 453-6113, JAPAN
Established	July 28, 1998
Employees	344(2024)
Sales	9,700 million yen(2023)
Capital	480 million yen
Shareholding companies	TOYOTA MOTOR CORPORATION AISIN CORPORATION ZENRIN CO.,LTD.
Businesses	Planning and development of navigation system products Planning research, creation, and sales of map data and related data for navigation systems Creation and sales of distributable map data

Development

- 1998**
 - Jul** Established Toyota Mapmaster Incorporated
 - Aug** Launched project to create digital map database
 - Dec** Delivered the first map database (Have delivered map databases semiannually since then)
- 1999**
 - Jun** Toyota Motor Corp. adopted our map database for their navigation systems
- 2002**
 - Oct** Provided map database for "G-BOOK." Toyota's new information network
- 2007**
 - May** Provided digital map data for the world first service "Map-On-Demand"
- 2008**
 - Apr** Awarded the 2007 Engineering Cooperative Development Prize for the development and maintenance of the High Detailed Map Database by AISIN AW CO., LTD.
- 2009**
 - Nov** Launched the Web service that shows the updated road information for navigation users
- 2011**
 - May** Began providing map streaming service for smart phones
 - Jul** Began providing its map database to smart phone applications
- 2013**
 - May** Our map portal site started connection service to the "NaviMaster", which uses our map solutions
 - Jun** Launched the POI data distribution service for PCs and smart phones. Began providing the service for "smart G-BOOK" and "GAZOO.com"
- 2014**
 - Apr** Awarded the 2013 Excellent VA Prize for the efficient collection procedure of the High Detailed Map Database by AISIN AW CO., LTD.
- 2015**
 - Mar** Awarded the Technical Development Prize for the Incremental Map Update System by FUJITSU TEN., LTD.
- 2017**
 - Jul** Moved the head office



株式会社 トヨタマップマスター

〒453-6113 愛知県名古屋市中村区平池町四丁目60番地の12 グローバルゲート13階

<https://www.mapmaster.co.jp/>